

PRAIA A ERMIDA

ES11100068M15068E

Demarcación: Galicia - Costa
CC.AA.: Galicia Estado: España
Provincia: A CORUÑA
Municipio: PONTECESO
Núcleo: CORME-PORTO
Mar: OCÉANO ATLÁNTICO

Características xerais da zona de baño

Zona de Baño: MGA15068E Ondaxe: Ondaxe moderada Composición: Area

Anchura est.(m): 50 Lonxitude est. (m): 250

Datos xerais	Usos deportivos	Servizos	Aparcamento
Grao de afluencia Medio	Submarinismo Non	Salvamento Non	Aparcamento Si
Grao de urbanización Illada	Zona deportiva Non	Papeleiras Si	Vixiado Non vixiado
Acceso Si	Zona Surf Non	Aseos Si	Prazas Menos de 50 prazas
Tipo de area Dourada	Zona de fondeo Non	Duchas Si	

Fuente: Guía de playas. MAPA MA 2017

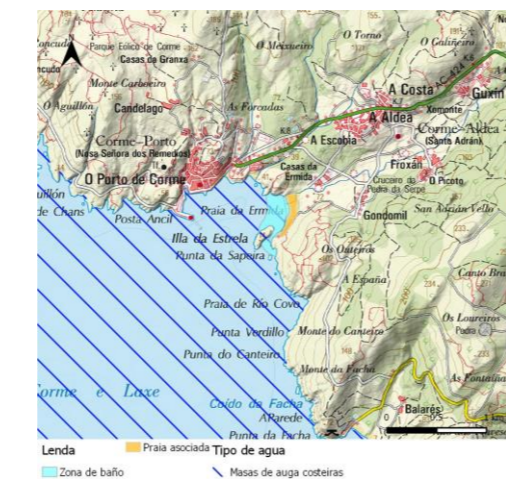
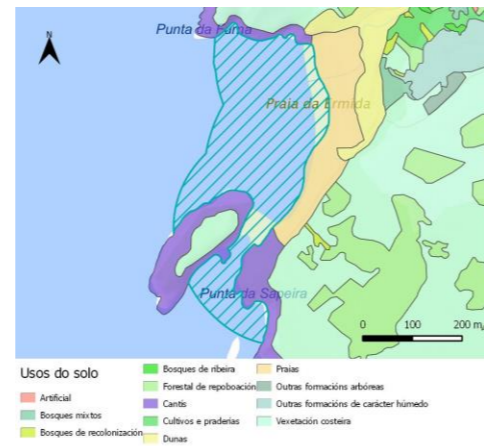
Características hidrolóxicas da zona de baño

Sistema de explotación:
10 RÍO ANLLONS E COSTA DE A CORUÑA ATA O LÍMITE CON ARTEIXO

Masa de auga:
ES01414 COSTA DA MORTE

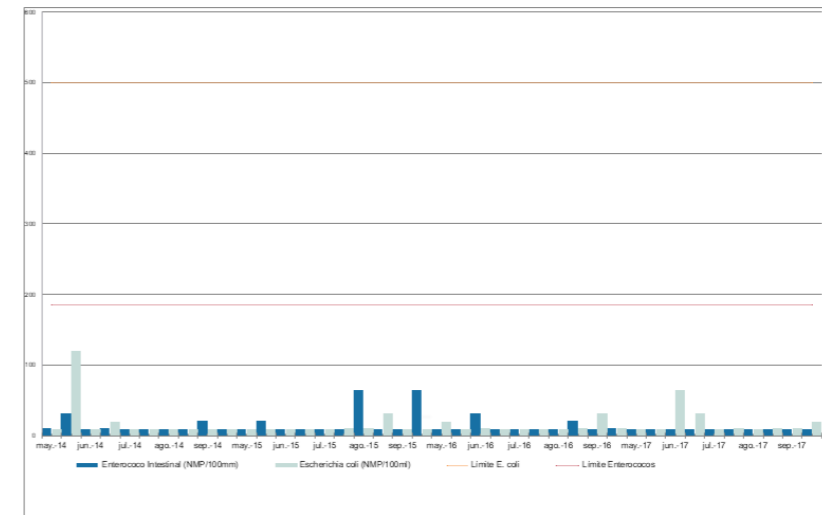
Estado total de la masa:
BO OU MELLOR

Fuente: Plan Hidrológico Galicia-Costa.2015 - 2021



Características microbiolóxicas da zona de baño

Fonte: Consellería de Sanidade



Antecedentes de contaminación

2014 EXCELENTE 2015 EXCELENTE 2016 EXCELENTE 2017 EXCELENTE

Por clasificación histórica da zona de baño

SEN ANTECEDENTES

Por clasificación zona de produción marisqueira adxacente

SEN ANTECEDENTES

Por risco asociado a precipitación

SEN RISCO



Punto de control ambiental

UTM X 503876 UTM Y 4789995

